



**КОМИТЕТ ИМУЩЕСТВЕННЫХ ОТНОШЕНИЙ  
АДМИНИСТРАЦИИ ПЕРМСКОГО МУНИЦИПАЛЬНОГО ОКРУГА**

**РЕШЕНИЕ**

о размещении объектов № 1287

Пермский край  
Пермский округ

14.06.2023

Комитет имущественных отношений администрации Пермского муниципального округа разрешает Акционерному обществу «Газпром газораспределение Пермь» (ИНН 5902183841, ОГРН 1025900512670, почтовый адрес: 614000, г. Пермь, ул. Петропавловская, 43)

размещение объекта «Газопровод давлением до 1,2 Мпа, для размещения которого не требуется разрешения на строительство»

на землях государственная собственность на которые не разграничена

на срок 1 год с 14.06.2023г. по 13.06.2024г.

Местоположение: Пермский край, м.о. Пермский, с. Култаево, ул. Ладожская, з/у 42в

Приложение: схема предполагаемых к использованию земель или части земельного участка.

Особые условия использования:

1) При установке газопровода учесть параметры ширины проезда улично-дорожной сети, во избежание сужения полосы отвода дороги.

2) При условии получения разрешения на производство земляных работ.

Заместитель председателя комитета  
имущественных отношений администрации  
Пермского муниципального округа



М.В. Королева

(подпись, печать)

# Схема предполагаемых к использованию земель или части земельного участка

Объект: Газопровод давлением до 1,2 Мпа, для размещения которого не требуется разрешения на строительство

Местоположение: расположенных по адресу: Пермский край, м.о. Пермский, с. Култасво, ул. Ладожская, з/у 42в      Каталог координат, м

Площадь земель или части земельного участка, кв.м.: 446


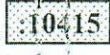

Категория земель: земли населенных пунктов





Вид разрешенного использования: -

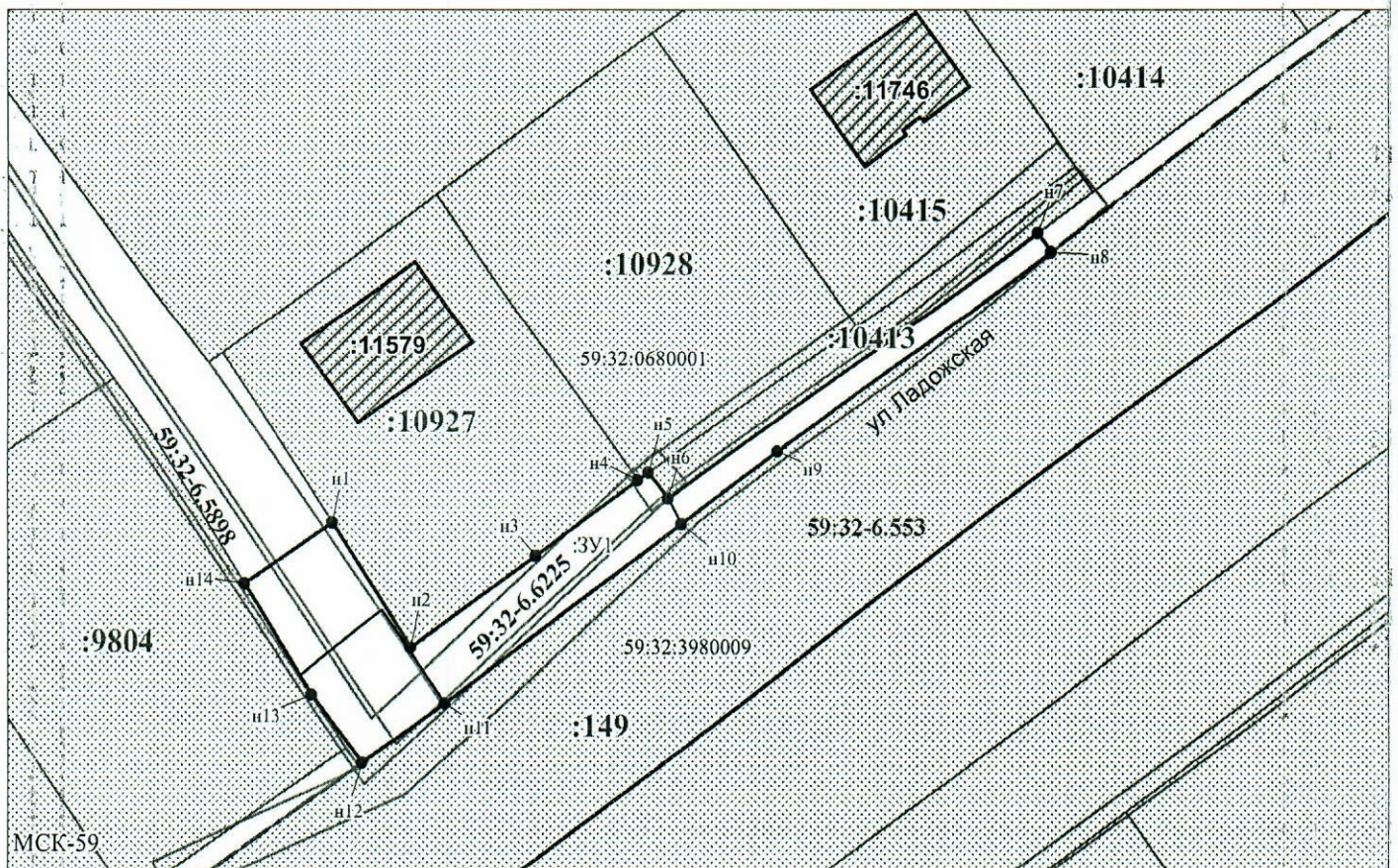
Описание границ смежных землепользователей:  
 От точки н1 до точки н4 - земельный участок с кадастровым номером 59:32:0680001:10927  
 От точки н4 до точки н5 - земельный участок с кадастровым номером 59:32:0680001:10928  
 От точки н5 до точки н7 - земельный участок с кадастровым номером 59:32:0680001:10413  
 От точки н7 до точки н8 - земли общего пользования  
 От точки н8 до точки н12 - земельный участок с кадастровым номером 59:32:3980009:149 (ЕЗ 59:32:0000000:148)  
 От точки н12 до точки н13 - земли общего пользования  
 От точки н13 до точки н14 - земельный участок с кадастровым номером 59:32:0680001:9804  
 От точки н14 до точки н1 - земли общего пользования

№ точки границы	X	Y
н1	504693.24	2214496.91
н2	504682.08	2214504.18
н3	504690.29	2214515.82
н4	504697.07	2214525.44
н5	504697.78	2214526.45
н6	504695.40	2214528.28
н7	504720.07	2214562.98
н8	504718.41	2214564.22
н9	504699.72	2214538.60
н10	504693.13	2214529.56
н11	504677.17	2214507.37
н12	504671.79	2214499.66
н13	504677.93	2214495.00
н14	504687.78	2214488.69
н1	504693.24	2214496.91

**Условные обозначения:**

-  - предполагаемый участок земель, на которых планируется размещение объекта
-  - границы и номер земельного участка, сведения о которых внесены в ЕГРН
-  - границы и номер объекта капитального строительства, сведения о которых внесены в ЕГРН

-  - зоны с особыми условиями использования территории, сведения о которых внесены в ЕГРН
-  - обозначение запрашиваемого земельного участка
-  н1 - характерная точка границ земель или части земельного участка
- 59:32:0680001 - номер кадастрового квартала
-  - граница кадастрового квартала



Масштаб 1:500

Заявитель: \_\_\_\_\_ / Егошина И.В.  
 МП (подпись, расшифровка подписи)

(для юридических лиц  
и индивидуальных предпринимателей)